

Progetto di installazione di impianto tecnologico di radiotelecomunicazioni per telefonia cellulare

Sistema
700/900/1800/2100/2600

“ELABORATI GRAFICI INTEGRATIVI FASC. N. 40/2020”

Codice Sito	SV17053_002
Nome Sito	LAIGUEGLIA OVEST
Indirizzo	Via Novara 20
Comune	Savona
Provincia	SV
Data documento	18/09/2020
Versione doc.	01

Il richiedente

iliad
Iliad Italia S.p.A.

Il Progettista

T&C

Tecnologia e Costruzioni srl

Arch. Stefano Camarda

Viale Dante 49/4 16039 Sestri Levante (GE)

Tel fax 0185 43290

e-mail: info@tecnologiaecostruzioni.it

PEC: tecnologiaecostruzioni@pec.it



RELAZIONE TECNICO-ILLUSTRATIVA

L'intervento oggetto della presente Relazione prevede la realizzazione di una nuova Stazione Radio Base presso il terreno sito in in Via Novara n. 20 nel Comune di Laigueglia (SV), distinto al NCT Comune di Laigueglia al fg. 4, Mapp. 367.

Il suddetto intervento, finalizzato alla realizzazione della rete di telefonia mobile di ILIAD Italia S.p.A., consentirà di poter garantire la copertura e quindi poter offrire servizio agli utenti di tutta la zona prossima all'impianto.

Vista la richiesta di integrazioni Prot.N.0019007/2020 ricevuta via PEC dall'U.O. Servizi Vincolo Idregeologico del Comune di Albenga in data 24/04/2020 di cui alla Pratica N° 1325/2020, a seguito delle ulteriori indagini geognostiche eseguite in sito per ottemperare a quanto richiesto al punto 6 della suddetta comunicazione, si trasmette la documentazione integrativa costituita dagli allegati elaborati grafici che costituiscono parte integrante alla presente relazione e sostituiscono quelli inviati in precedenza.

Alla presente si allega inoltre la restante documentazione aggiornata come da Vs. richiesta, che annulla e sostituisce quella già protocollata.

ALLEGATI

- ✓ Elaborati grafici di progetto.

Sestri Levante, lì 18/09/2020



Il richiedente

iliad Iliad Italia S.p.A.

Il Progettista

T&C

Tecnologia e Costruzioni srl

Arch. Stefano Camarda

Viale Dante 49/4 16039 Sestri Levante (GE)

Tel fax 0185 43290

e-mail: info@tecnologiaecostruzioni.it

PEC: tecnologiaecostruzioni@pec.it



STATO ATTUALE
PIANTA SITO
Scala 1:100

VIA MONACO

STRADINA

MAPP.
2074

MAPP.
979

MAPP.
2077

MAPP.
647

ALBERGO
ADRIANA

MAPP.
498

MAPP.
201

MAPP.
357

MAPP.
497

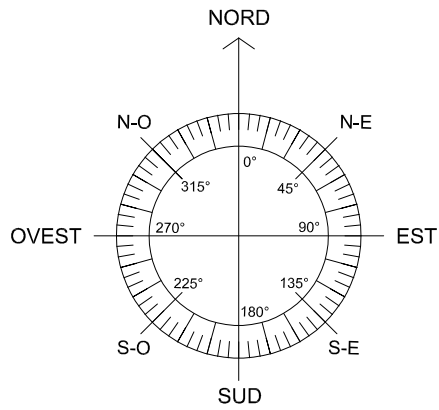
CONFINE CATASTALE

CONFINE CATASTALE

0.00

-1.80


+1.80



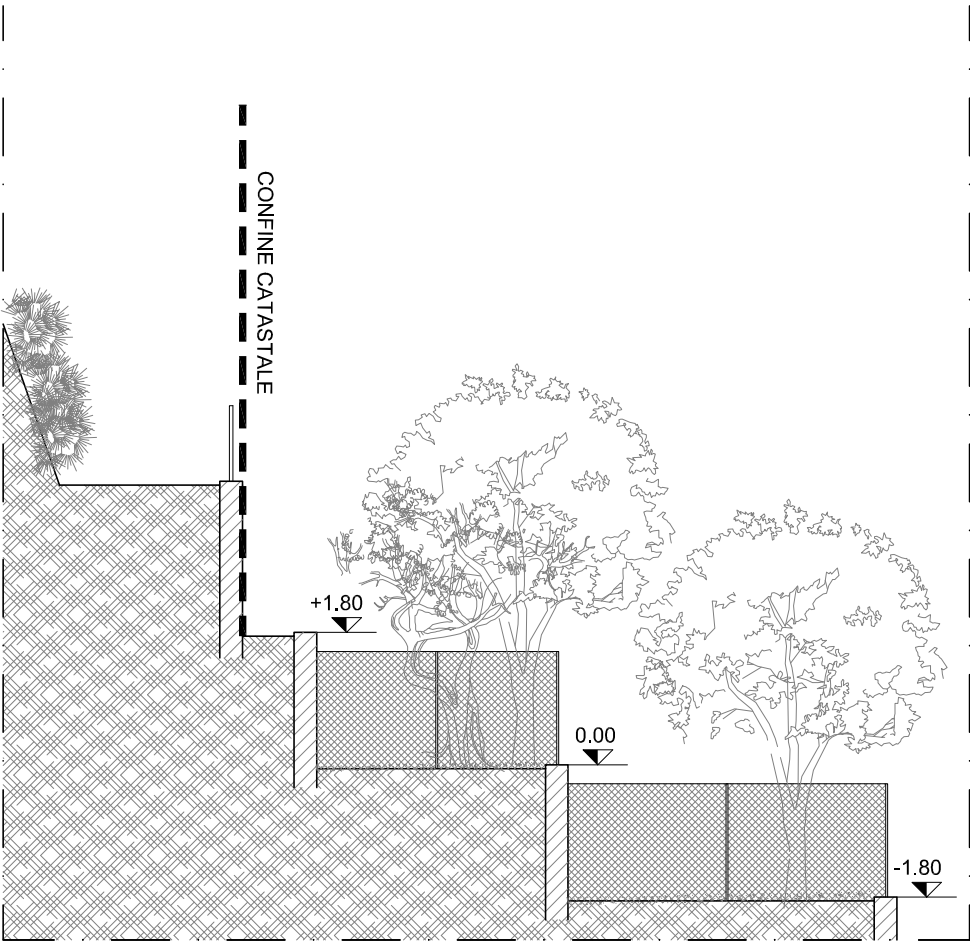
Codice Impianto: SV17053_002	PROGETTISTA: Arch. Stefano Camarda	Oggetto tavola: STATO ATTUALE PIANTA SITO	Data: Settembre 2020	Tavola n. A01
Nome Impianto LAIGUEGLIA OVEST	T&C Tecnologia e Costruzioni s.r.l. Viale Dante 49/4 - 16039 Sestri Levante (GE)	Localizzazione: Comune di Laigueglia (SV), Via Novara 20 (N.C.T. FG. 4, MAPP. 357)	Scala: 1:100	

PROGETTO DI MASSIMA PER LA REALIZZAZIONE DI STAZIONE RADIO BASE AL SERVIZIO DELLA RETE DI TELEFONIA MOBILE DI ILIAD ITALIA S.P.A., IN COMUNE DI LAIGUEGLIA (SV), VIA NOVARA 20 (N.C.T. FG. 4, MAPP. 357)

STATO ATTUALE
PROSPETTO EST
Scala 1:100



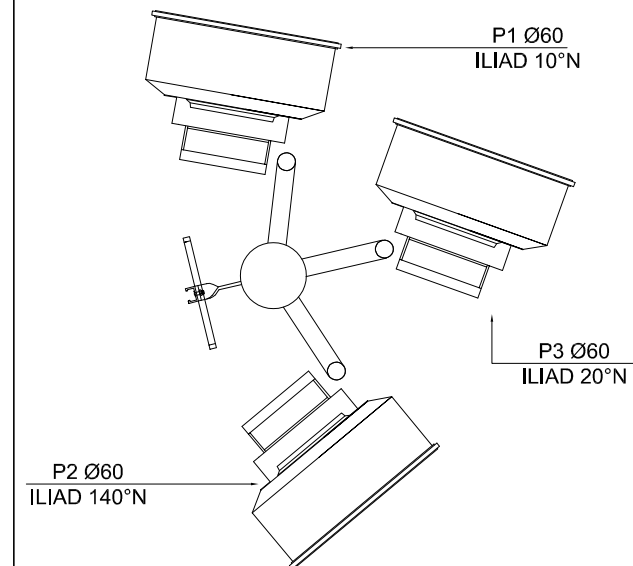
STATO ATTUALE
SEZIONE A-A
Scala 1:100



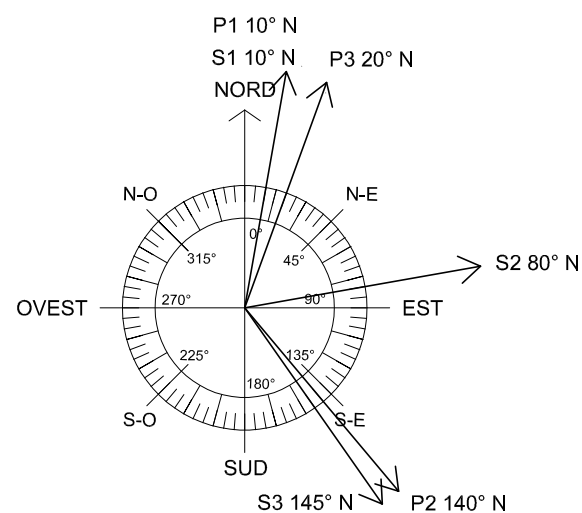
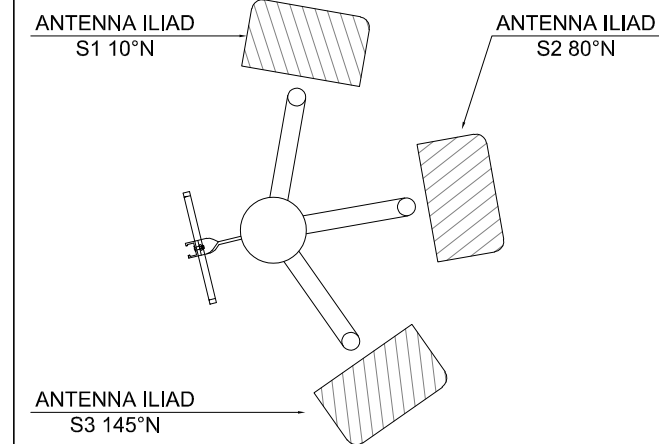
			PROGETTO DI MASSIMA PER LA REALIZZAZIONE DI STAZIONE RADIO BASE AL SERVIZIO DELLA RETE DI TELEFONIA MOBILE DI ILIAD ITALIA S.P.A., IN COMUNE DI LAIGUEGLIA (SV), VIA NOVARA 20 (N.C.T. FG. 4, MAPP. 357)		
Codice Impianto: SV17053_002	PROGETTISTA:	Arch. Stefano Camarda T&C Tecnologia e Costruzioni s.r.l. Viale Dante 49/4 - 16039 Sestri Levante (GE)	Oggetto tavola: STATO ATTUALE PROSPETTO EST E SEZIONE A-A	Data: Settembre 2020	Tavola n. A02
			Localizzazione: Comune di Laigueglia (SV), Via Novara 20 (N.C.T. FG. 4, MAPP. 357)	Scala: 1:100	
Nome Impianto LAIGUEGLIA OVEST					

STATO DI PROGETTO PIANTA SITO Scala 1:100

PARTICOLARE PARABOLE Scala 1:25



PARTICOLARE ANTENNE Scala 1:25



ANTENNE ILIAD STATO DI PROGETTO

SETTORE	ORIENTAMENTO ANTENNE
1	10°
2	80°
3	145°

N.B.
PER MINIMIZZARE L'IMPATTO VISIVO DELLE NUOVE INSTALLAZIONI LE CARPENTERIE METALLICHE (PALO, SBRACCI, ECC.), LE ANTENNE E LE PARABOLE VERRANNO TINTEGGIATI DI COLORE VERDE OLIVO (RAL6003).



iliad **telebit**
we connect your future

Codice Impianto:
SV17053_002

Nome Impianto
LAIGUEGLIA OVEST

PROGETTISTA:

Arch. Stefano Camarda
T&C
Tecnologia e Costruzioni s.r.l.
Viale Dante 49/4 - 16039
Sestri Levante (GE)

PROGETTO DI MASSIMA PER LA REALIZZAZIONE DI STAZIONE RADIO BASE AL SERVIZIO DELLA RETE DI TELEFONIA MOBILE DI ILIAD ITALIA S.P.A., IN COMUNE DI LAIGUEGLIA (SV), VIA NOVARA 20 (N.C.T. FG. 4, MAPP. 357)

Oggetto tavola:
STATO DI PROGETTO
PIANTA SITO

Localizzazione: Comune di Laigueglia (SV), Via Novara 20 (N.C.T. FG. 4, MAPP. 357)

Data: Settembre 2020

Scala: 1:100 - 1:25

Tavola n.

A03

VIA MONACO

STRADINA

MAPP.
2074

MAPP.
979

MAPP.
2077

MAPP.
647

MAPP.
498

MAPP.
357

MAPP.
497

ALBERGO
ADRIANA

CONFINE CATASTALE

CONFINE CATASTALE

PALO H 9 m
ILIAD

CANALINA
ILIAD

MINI TD ILIAD

FPBC+FPRB+FCOB
ILIAD

QUADRO
TRSF+ICA ILIAD

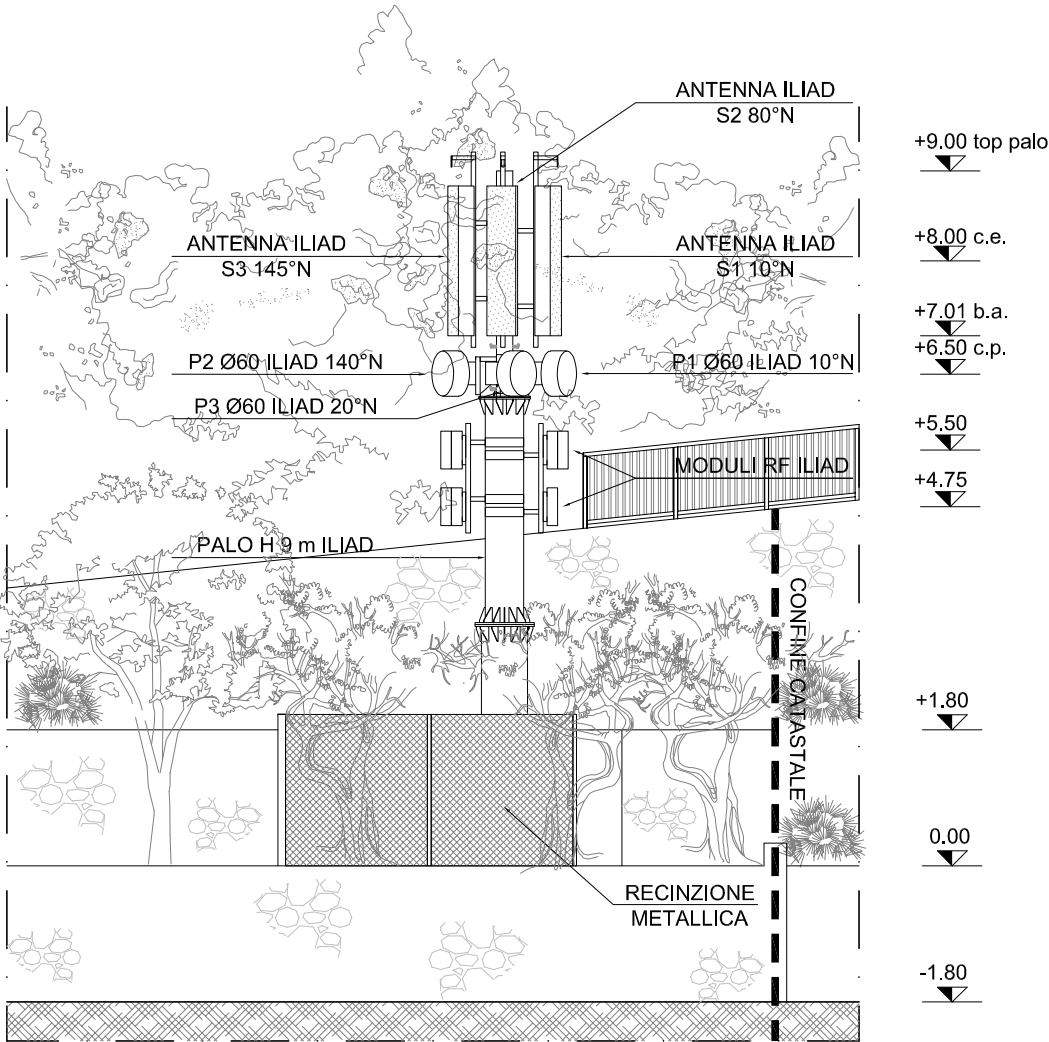
POZZETTI IMPIANTI
ELETTRICO E FLUSSI

RECINZIONE
METALLICA

FARETTO
D'ILLUMINAZIONE

POZZETTO
M.A.T.

STATO DI PROGETTO
PROSPETTO EST
Scala 1:100

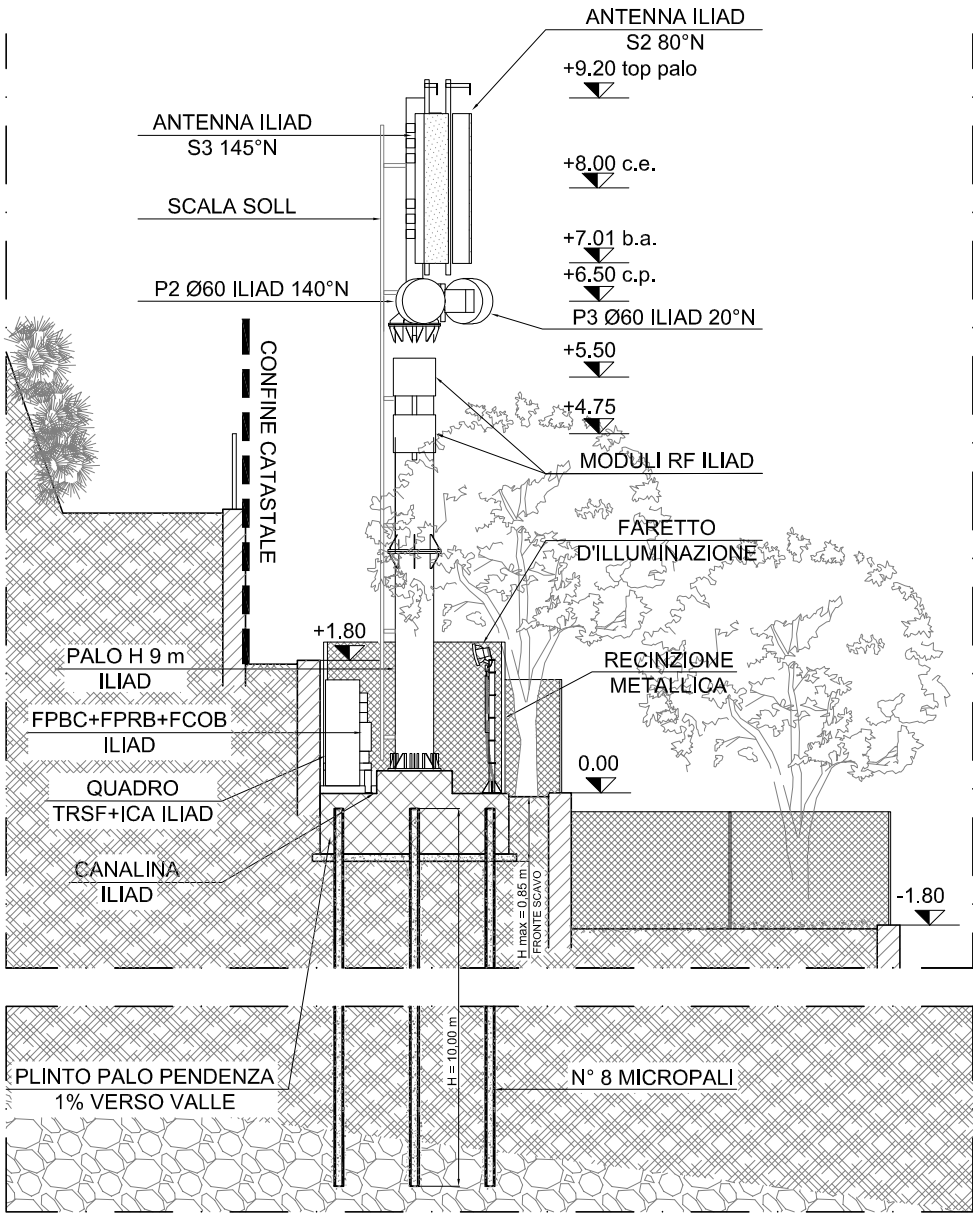


ANTENNE ILIAD STATO DI PROGETTO

SETTORE	ORIENTAMENTO ANTENNE
1	10°
2	80°
3	145°

N.B.
PER MINIMIZZARE L'IMPATTO VISIVO DELLE NUOVE INSTALLAZIONI LE CARPENTERIE METALLICHE (PALO, SBRACCI, ECC.), LE ANTENNE E LE PARABOLE VERRANNO TINTEGGIATI DI COLORE VERDE OLIVO (RAL6003).

STATO DI PROGETTO
SEZIONE A-A
Scala 1:100





Codice Impianto:
SV17053_002

Nome Impianto:
LAIGUEGLIA OVEST

PROGETTISTA: Arch. Stefano Camarda

T&C

Tecnologia e Costruzioni s.r.l.
Viale Dante 49/4 - 16039
Sestri Levante (GE)

PROGETTO DI MASSIMA PER LA REALIZZAZIONE DI STAZIONE RADIO BASE AL SERVIZIO DELLA RETE DI TELEFONIA MOBILE DI ILIAD ITALIA S.P.A., IN COMUNE DI LAIGUEGLIA (SV), VIA NOVARA 20 (N.C.T. FG. 4, MAPP. 357)

Oggetto tavola:
STATO DI PROGETTO
PROSPETTO EST E
SEZIONE A-A

Data: Settembre 2020

Scala: 1:100

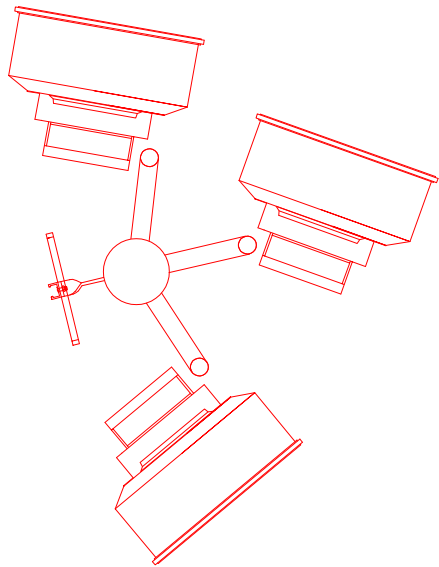
Localizzazione: Comune di Laigueglia (SV), Via Novara 20 (N.C.T. FG. 4, MAPP. 357)

Tavola n.

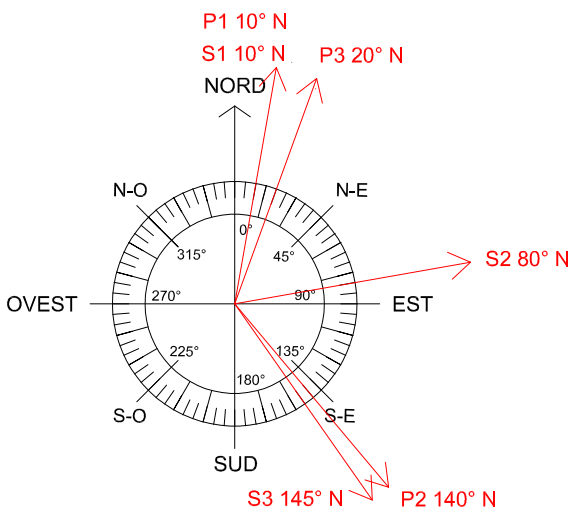
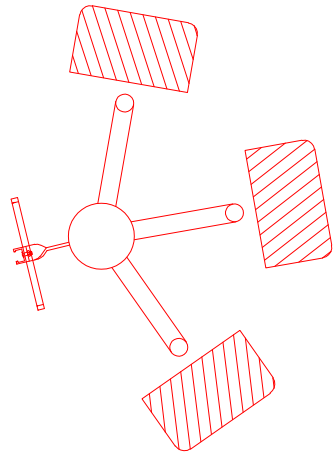
A04

STATO DI RAFFRONTO
PIANTA SITO
Scala 1:100

PARTICOLARE PARABOLE
Scala 1:25



PARTICOLARE ANTENNE
Scala 1:25



VIA MONACO

STRADINA

MAPP.
2074

MAPP.
979

MAPP.
2077

MAPP.
647

MAPP.
498

ALBERGO
ADRIANA

MAPP.
201

MAPP.
357

MAPP.
497

DEMOLITO
COSTRUITO



iliad**telebit**
we connect your future

Codice Impianto:
SV17053_002


Nome Impianto
LAIGUEGLIA OVEST

PROGETTISTA:

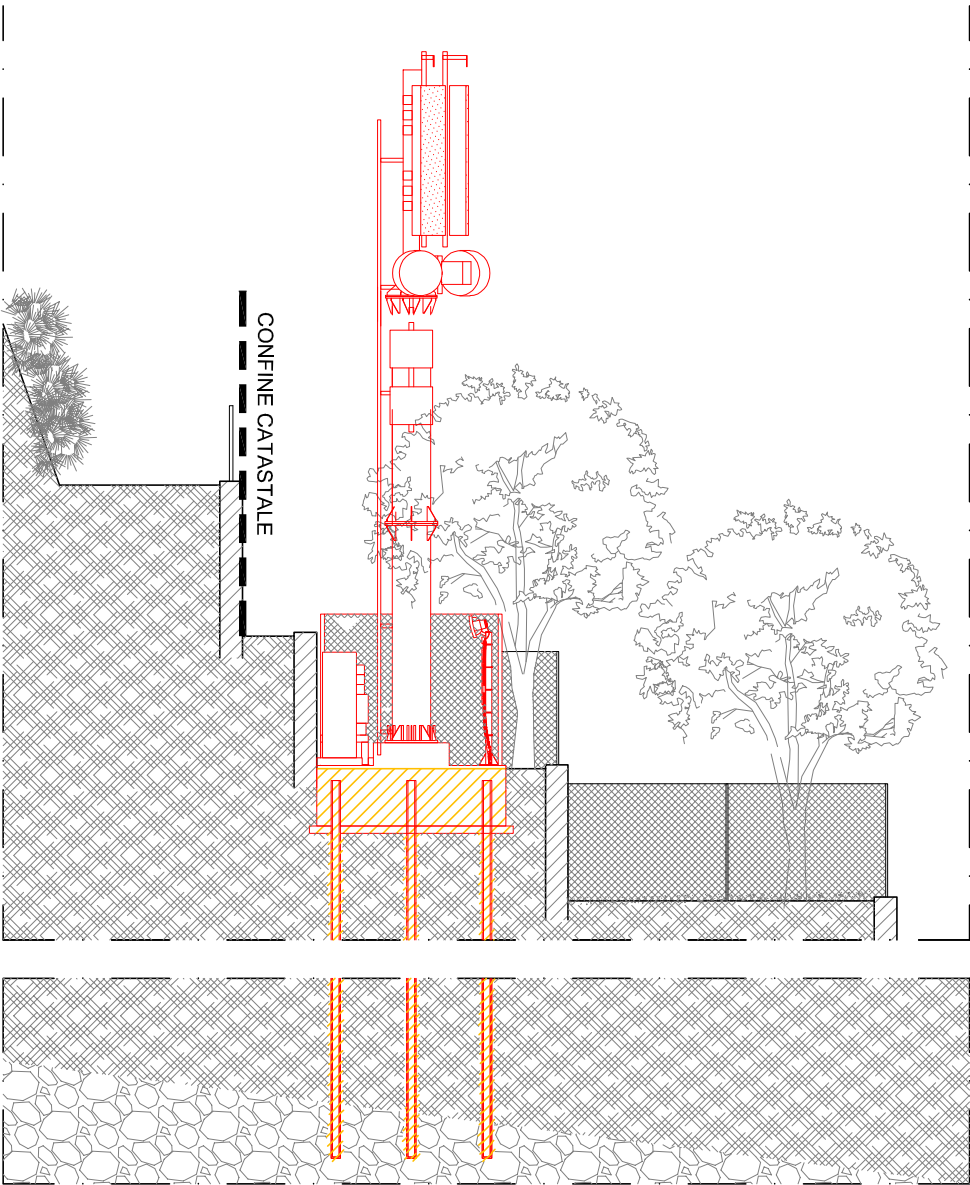
Arch. Stefano Camarda
T&C
Tecnologia e Costruzioni s.r.l.
Viale Dante 49/4 - 16039
Sestri Levante (GE)

PROGETTO DI MASSIMA PER LA REALIZZAZIONE DI STAZIONE RADIO BASE AL SERVIZIO DELLA RETE DI TELEFONIA MOBILE DI ILIAD ITALIA S.P.A., IN COMUNE DI LAIGUEGLIA (SV), VIA NOVARA 20 (N.C.T. FG. 4, MAPP. 357)			
Oggetto tavola:	Data: Settembre 2020	Tavola n.	
STATO DI RAFFRONTO	Scala: 1:100 - 1:25	A05	
PIANTA SITO	Localizzazione: Comune di Laigueglia (SV), Via Novara 20 (N.C.T. FG. 4, MAPP. 357)		

STATO DI RAFFRONTO
PROSPETTO EST
Scala 1:100



STATO DI RAFFRONTO
SEZIONE A-A
Scala 1:100



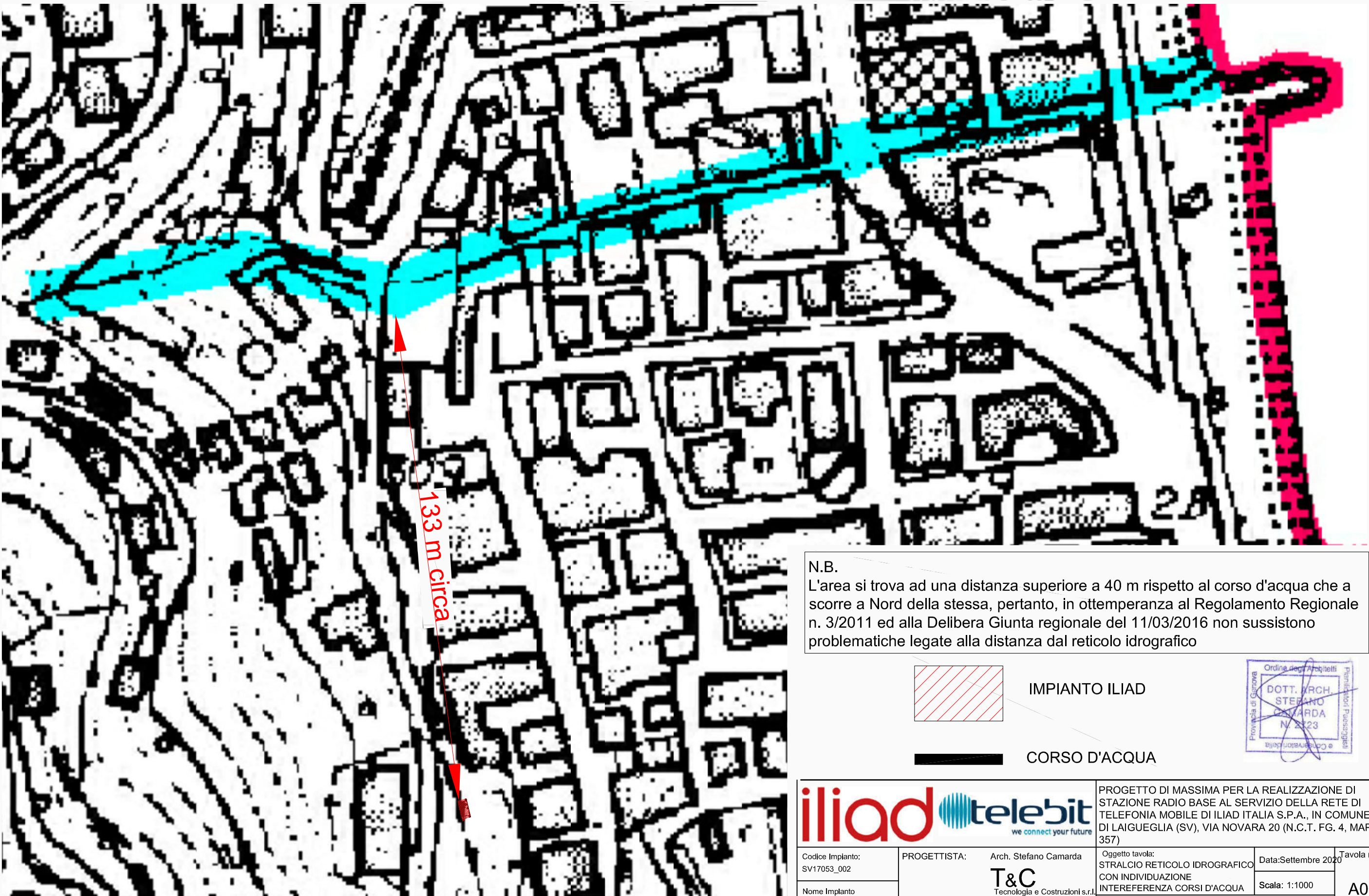
DEMOLITO

COSTRUITO

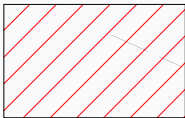
iliad telebit we connect your future		PROGETTO DI MASSIMA PER LA REALIZZAZIONE DI STAZIONE RADIO BASE AL SERVIZIO DELLA RETE DI TELEFONIA MOBILE DI ILIAD ITALIA S.P.A., IN COMUNE DI LAIGUEGLIA (SV), VIA NOVARA 20 (N.C.T. FG. 4, MAPP. 357)		
Codice Impianto: SV17053_002	PROGETTISTA: Arch. Stefano Camarda T&C Tecnologia e Costruzioni s.r.l. Viale Dante 49/4 - 16039 Sestri Levante (GE)	Oggetto tavola: STATO DI RAFFRONTO PROSPETTO EST E SEZIONE A-A	Data: Settembre 2020	Tavola n. A06
Nome Impianto LAIGUEGLIA OVEST		Localizzazione: Comune di Laigueglia (SV), Via Novara 20 (N.C.T. FG. 4, MAPP. 357)	Scala: 1:100	

STRALCIO RETICOLO IDROGRAFICO CON INDIVIDUAZIONE INTEREFERENZA CON CORSI D'ACQUA

Scala 1:1000



N.B.
L'area si trova ad una distanza superiore a 40 m rispetto al corso d'acqua che a scorre a Nord della stessa, pertanto, in ottemperanza al Regolamento Regionale n. 3/2011 ed alla Delibera Giunta regionale del 11/03/2016 non sussistono problematiche legate alla distanza dal reticolo idrografico



IMPIANTO ILIAD



CORSO D'ACQUA




PROGETTO DI MASSIMA PER LA REALIZZAZIONE DI STAZIONE RADIO BASE AL SERVIZIO DELLA RETE DI TELEFONIA MOBILE DI ILIAD ITALIA S.P.A., IN COMUNE DI LAIGUEGLIA (SV), VIA NOVARA 20 (N.C.T. FG. 4, MAPP. 357)

Codice Impianto: SV17053_002	PROGETTISTA: Arch. Stefano Camarda	Oggetto tavola: STRALCIO RETICOLO IDROGRAFICO CON INDIVIDUAZIONE INTEREFERENZA CORSI D'ACQUA	Data: Settembre 2020	Tavola n.
Nome Impianto LAIGUEGLIA OVEST	T&C Tecnologia e Costruzioni s.r.l. Viale Dante 49/4 - 16039 Sestri Levante (GE)	Localizzazione: Comune di Laigueglia (SV), Via Novara 20 (N.C.T. FG. 4, MAPP. 357)	Scala: 1:1000	A07

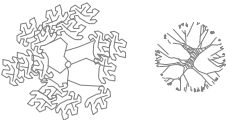
SISTEMAZIONE AREE SCOPERTE - QUANTIFICAZIONE E VERIFICA ZONE IMPERMEABILIZZATE
Scala 1:1000



FOGLIO 4 MAPPALE 357



ZONA IMPERMEABILIZZATA = 17 mq
SUPERFICIE LOTTO INTERESSATO = 1055 mq
14.4 mq < 10% di 1055 mq (= 105.5 mq)
VOLUME SCAVO 21 mc < 100 mc

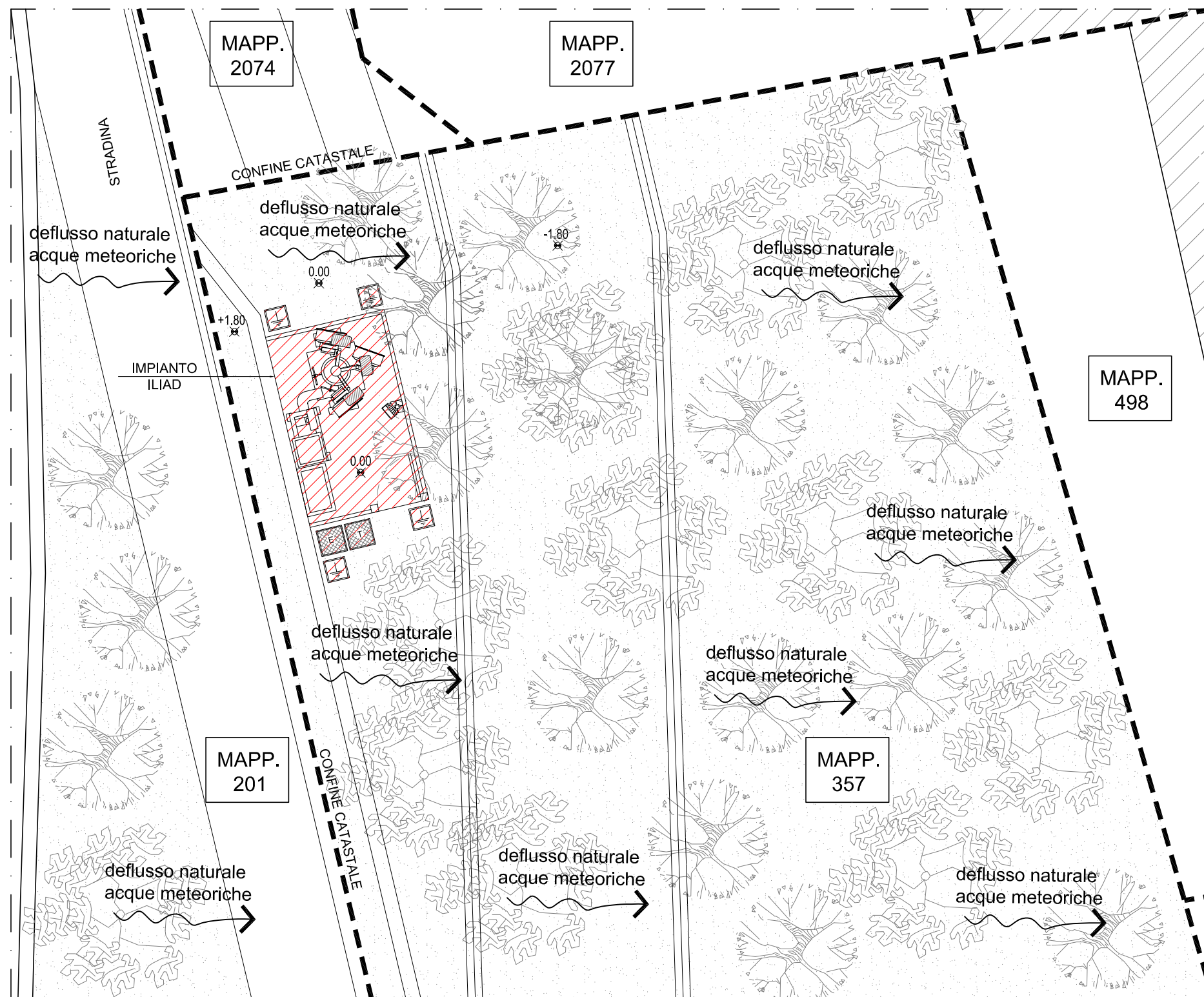


ALBERI ESISTENTI NELL'INTORNO
DELL'AREA OGGETTO DI INTERVENTO

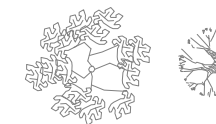


		PROGETTO DI MASSIMA PER LA REALIZZAZIONE DI STAZIONE RADIO BASE AL SERVIZIO DELLA RETE DI TELEFONIA MOBILE DI ILIAD ITALIA S.P.A., IN COMUNE DI LAIGUEGLIA (SV), VIA NOVARA 20 (N.C.T. FG. 4, MAPP. 357)		
Codice Impianto: SV17053_002	PROGETTISTA:	Arch. Stefano Camarda	Oggetto tavola: SISTEMAZIONE AREE SCOPERTE QUANTIFICAZIONE E VERIFICA ZONE IMPERMEABILIZZATE	Data: Settembre 2020
Nome Impianto LAIGUEGLIA OVEST	 Tecnologia e Costruzioni s.r.l. Viale Dante 49/4 - 16039 Sestri Levante (GE)		Localizzazione: Comune di Laigueglia (SV), Via Novara 20 (N.C.T. FG. 4, MAPP. 357)	Tavola n. A08

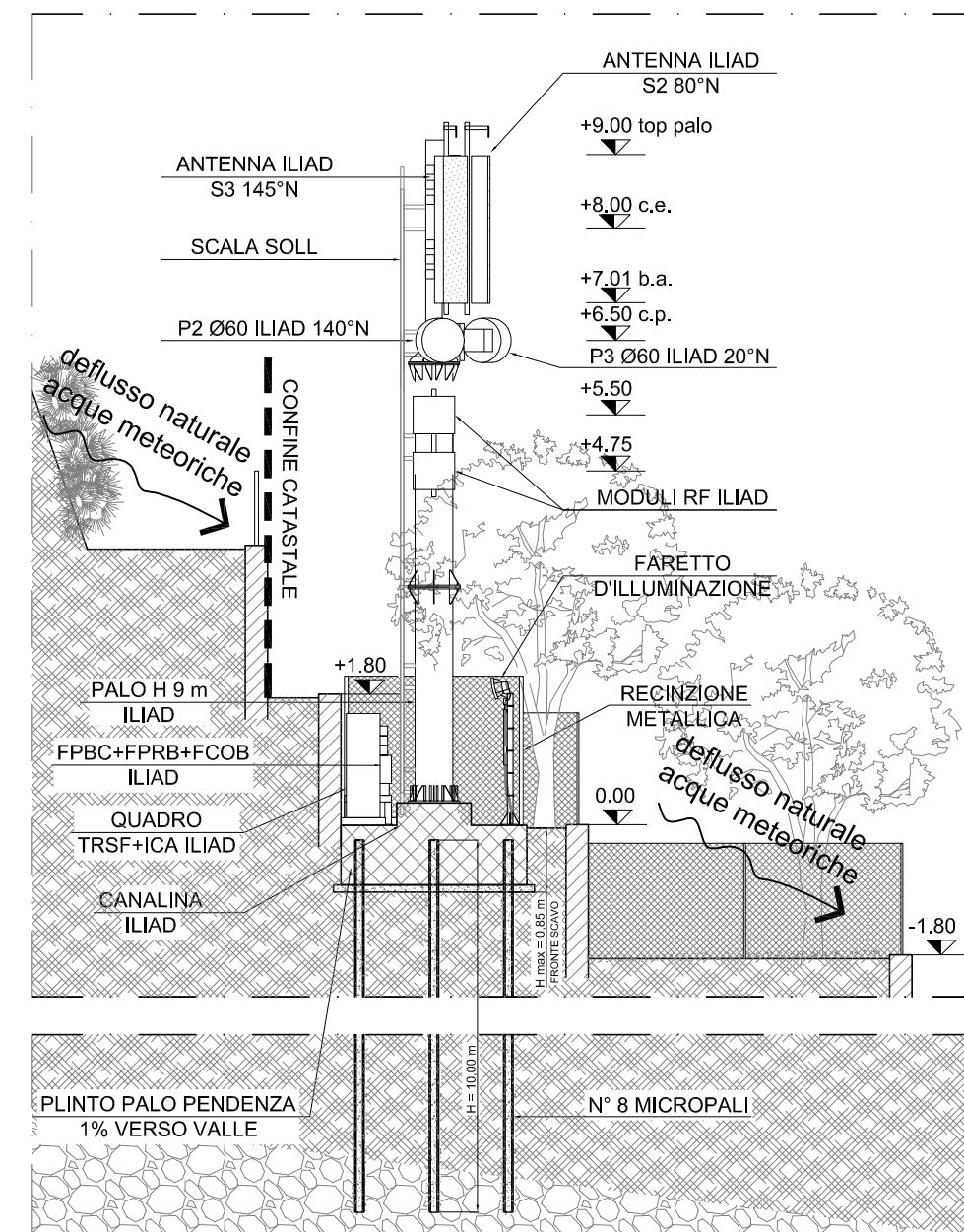
Scala 1:100




ZONA IMPERMEABILIZZATA = 17 mq
 SUPERFICIE LOTTO INTERESSATO = 1055 mq
 14.4 mq < 10% di 1055 mq (= 105.5 mq)
 VOLUME SCAVO 21 mc < 100 mc



ALBERI ESISTENTI NELL'INTORNO DELL'AREA OGGETTO DI INTERVENTO



PROGETTO DI MASSIMA PER LA REALIZZAZIONE DI STAZIONE RADIO BASE AL SERVIZIO DELLA RETE DI TELEFONIA MOBILE DI ILIAD ITALIA S.P.A., IN COMUNE DI LAIGUEGLIA (SV), VIA NOVARA 20 (N.C.T. FG. 4, MAPP. 357)

Codice Impianto: SV17053_002	PROGETTISTA: Arch. Stefano Camarda  Tecnologia e Costruzioni s.r.l. Viale Dante 49/4 - 16039 Sestri Levante (GE)	Oggetto tavola: SCHEMA DEFLUENZA ACQUE	Data: Settembre 2020	Tavola n. A09
Nome Impianto LAIGUEGLIA OVEST		Localizzazione: Comune di Laigueglia (SV), Via Novara 20 (N.C.T. FG 4.148PR. 357).	Scala: 1:100	